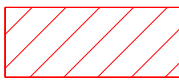
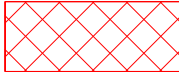












Geobasisdaten © Bayerische Vermessungsverwaltung

- Bandbreiten im Down-/Upload**
-  >30 Mbit/s / >2 Mbit/s
 -  oder  >50 Mbit/s / >2 Mbit/s
 -  oder  Hauptgebäude oder  Grundstücke mit >100 Mbit/s / >6 Mbit/s
-  NV= Netzverteiler
 -  KVZ= Kabelverzweigerschrank
 - FTTC=Fibre-To-The-Curb (VDSL-Ausbau)
 -  LWL-Leitung (LWL = Lichtwellenleiter)
 -  endgültige(s) Erschließungsgebiet(e)
 -  Gemeindegrenzen

QR-Code zu unserer Webseite:



Breitbandberatung Bayern GmbH
 Aloys-Senefelder-Straße 16 • 92318 Neumarkt i.d.OPf.
 Tel.: 09181/406 13 33 • Fax: 09181/406 13 34
 www.breitbandberatung.de
 info@breitbandberatung.de

Stadt Baunach
 PLZ: 96148
 Projektbeschreibung