


BAUNACH

# LEGENDE


Denkmäler im untersuchten Gebiet



Baudenkmal



Denkmal-Ensemble "Marktplatz"



Ortsbildprägende Gebäude

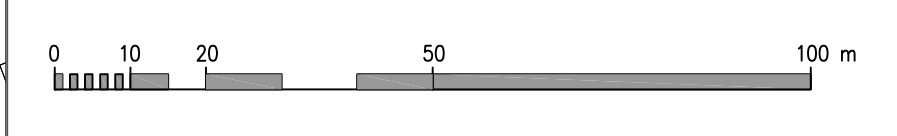


Umgrenzung untersuchtes Gebiet

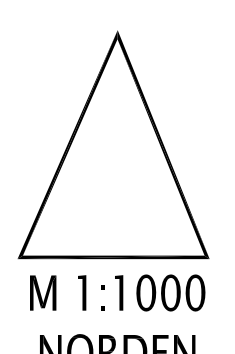
**STADT BAUNACH**  
LANDKREIS BAMBERG

INTEGRIERTES STÄDTEBAULICHES  
ENTWICKLUNGSKONZEPT

**ORTSBILD UND DENKMÄLER**



Datenquelle: Eigene Erhebungen August 2018  
Kartengrundlage: Stadt Baunach  
© Bayerische Vermessungsverwaltung



M 1:1000  
NORDEN

BAMBERG / NÜRNBERG, 2020

**BÜRO FÜR STÄDTEBAU UND BAULEITPLANUNG**  
Inhaber: Stadtplaner L. Valter  
Hainstraße 12, 90047 Bamberg  
Tel. 0911-9592933 Fax 0911-9592932  
e-mail: lvalter@staedtebau-bauleitplanung.de



**PLANWERK** Stadtentwicklung  
Schramm & Speer Stadtplaner PartG mbB  
Äußere Sulzbacher Straße 20, 90491 Nürnberg  
Tel. 0911-850828-0 Fax 0911-850828-10  
e-mail: kontakt@planwerk.de

**STÄDTEBAUFÖRDERUNG IN OBERFRANKEN**



Dieses Projekt wird im Städtebauförderprogramm Aktive Stadt- und Ortsentwicklung mit Mitteln des Bundes und des Freistaates gefördert.