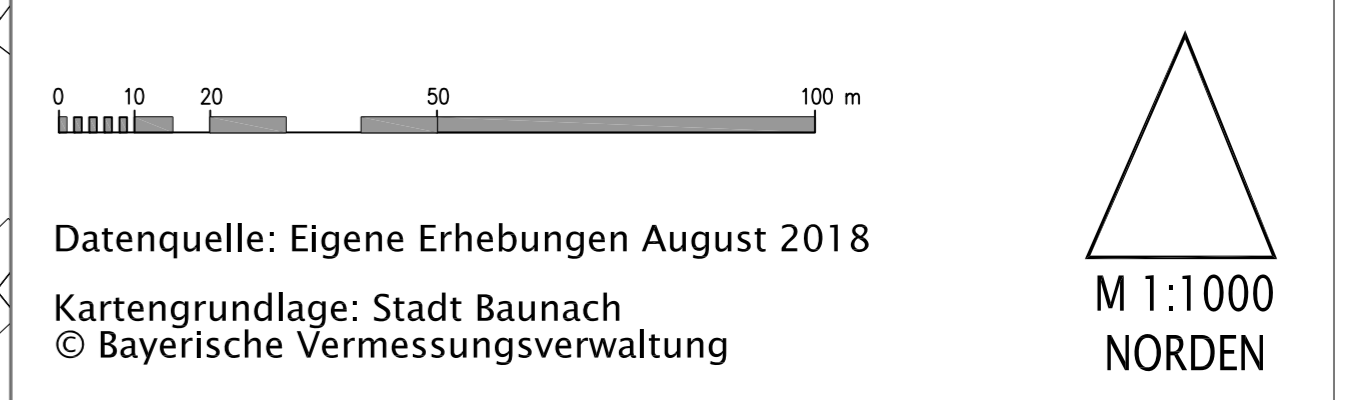


BAUNACH

STADT BAUNACH
LANDKREIS BAMBERG

INTEGRIERTES STÄDTEBAULICHES
ENTWICKLUNGSKONZEPT

SANIERUNGSGEBIET



Datenquelle: Eigene Erhebungen August 2018
Kartengrundlage: Stadt Baunach
© Bayerische Vermessungsverwaltung

BAMBERG / NÜRNBERG, 2020

BÜRO FÜR STÄDTEBAU UND BAULEITPLANUNG
Inhaber: Stadtplaner L. Valter
Hainstraße 12, 90047 Bamberg
Tel. 0911 5010100 Fax 0911 5010101
e-mail: lvalter@staedtebau-undbauleitung.de



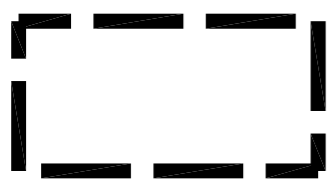


PLANWERK Stadtentwicklung
Schramm & Speer Stadtplaner PartG mbB
Außere Sulzbacher Straße 20, 90491 Nürnberg
Tel. 0911 650828-0 Fax 0911 650828-10
e-mail: kontakt@planwerk.de

STÄDTEBAUFÖRDERUNG IN OBERFRANKEN



Dieses Projekt wird im Städtebauförderprogramm Aktive Stadt- und Ortszentren mit Mitteln des Bundes und des Freistaats gefördert.

LEGENDE

-  Umgrenzung Sanierungsgebiet "Altstadt Baunach"
-  Erweiterungsflächen im Sanierungsgebiet
-  Rücknahmeflächen im Sanierungsgebiet