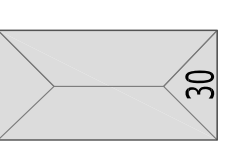
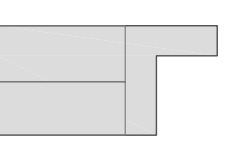
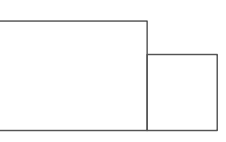






LEGENDE

-  Bestehendes Hauptgebäude im untersuchten Gebiet (mit Hausnummer)
-  Bestehende Nebengebäude im untersuchten Gebiet
-  Bestehende Haupt- und Nebengebäude ausserhalb des untersuchten Gebietes
-  Baugebiete zwischen 1947 - 1959
-  Baugebiete zwischen 1960 - 1979
-  Baugebiete zwischen 1980 - 1999
-  Baugebiete ab 2000


STADT BAUNACH LANDKREIS BAMBERG

INTEGRIERTES STÄDTEBAULICHES ENTWICKLUNGSKONZEPT

BAUPHASENKARTE

0 10 20 50 100 m

Datenquelle: Eigene Erhebungen August 2018
Kartengrundlage: Stadt Baunach
© Bayerische Vermessungsverwaltung



BAMBERG / NÜRNBERG, 2020

BÜRO FÜR STÄDTEBAU UND BAULEITPLANUNG
Inhaber: Stadtplaner L. Valler
Hainstraße 12, 96047 Bamberg
Tel. 0911 5593930 Fax 0911 5593930
e-mail: lvaller@stadtebaubauundbauleitplanung.de

PLANWERK Stadtentwicklung
Schramm & Speer Stadtplaner PartG mbB
Äußere Sulzbacher Straße 29, 90491 Nürnberg
Tel. 0911 8502828-0 Fax 0911 8502828-10
e-mail: kontakt@planwerk.de

STÄDTEBAUFÖRDERUNG IN OBERFRANKEN



Dieses Projekt wird im Städtebauförderprogramm Aktive Stadt- und Ortskernentwicklung mit Mitteln des Bundes und des Freistaates gefördert.