



**B.3** Aufwertung des Hechtbrunnen-Platzes



**B.1** Sanierung des Alten Rathauses



**A.1** Aufwertung des Markplatzes



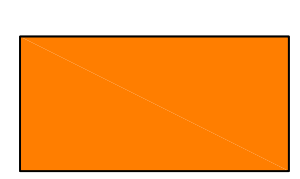
**A.2** Sanierung der Zehntscheune inkl. "Hölzerne Männer"



**B.2** Neugestaltung des Stadtgrabens



# LEGENDE

 Gestaltungskonzept der Straßenräume (C.2)

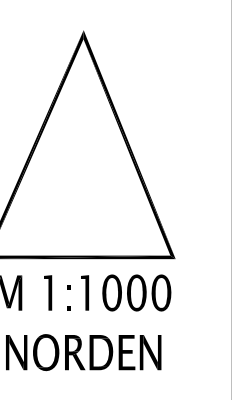
**STADT BAUNACH**  
LANDKREIS BAMBERG

INTEGRIERTES STÄDTEBAULICHES ENTWICKLUNGSKONZEPT

PROJEKTIDEEN

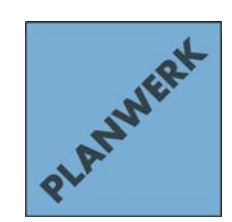
Datenquelle: Eigene Erhebungen August 2018

Kartengrundlage: Stadt Baunach  
© Bayerische Vermessungsverwaltung



BAMBERG / NÜRNBERG, 2020

**BÜRO FÜR STÄDTEBAU UND BAULEITPLANUNG**  
Inhaber: Stadtplaner L. Valter  
Hauptstraße 12, 90047 Bamberg  
Tel. 0911-650292-0 Fax 0911-650292-10  
e-mail: valter@staedtebau-bauleitplanung.de



**PLANWERK** Stadtentwicklung  
Schramm & Speer Stadtplaner PartG mbB  
Außere Sulzbacher Straße 20, 90481 Nürnberg  
Tel. 0911-650292-0 Fax 0911-650292-10  
e-mail: kontakt@planwerk.de

STÄDTEBAUFÖRDERUNG IN OBERFRANKEN



Dieses Projekt wird im Städtebauförderprogramm Aktive Stadt- und Ortsentwicklung mit Mitteln des Bundes und des Freistaates gefördert.