

BAUNACH

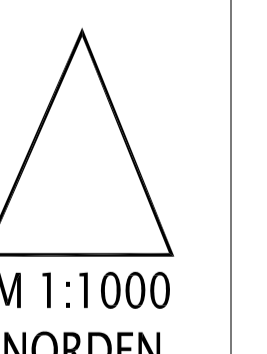
STADT BAUNACH
LANDKREIS BAMBERG

INTEGRIERTES STÄDTEBAULICHES ENTWICKLUNGSKONZEPT

BAUZUSTAND

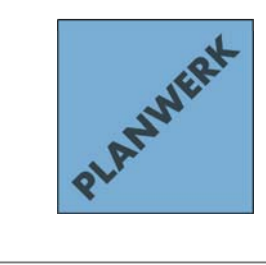


Datenquelle: Eigene Erhebungen August 2018
Kartengrundlage: Stadt Baunach
© Bayerische Vermessungsverwaltung



BAMBERG / NÜRNBERG, 2020

BÜRO FÜR STÄDTEBAU UND BAULEITPLANUNG
Inhaber: Stadtplaner L. Valler
Hainstraße 12, 90447 Bamberg
Tel. 0911/950229-0 Fax 0911/950229-10
e-mail: lvaller@staedtebau-bauleitplanung.de

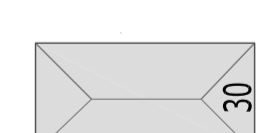

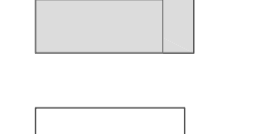






PLANWERK Stadtentwicklung
Schramm & Speer Stadtplaner PartG mbB
Außere Sulzbacher Straße 29, 90461 Nürnberg
Tel. 0911/950229-0 Fax 0911/950229-10
e-mail: kontakt@planwerk.de

STÄDTEBAUFÖRDERUNG IN OBERFRANKEN



LEGENDE

-  Bestehendes Hauptgebäude im untersuchten Gebiet (mit Hausnummer)
 -  Bestehende Nebengebäude im untersuchten Gebiet
 -  Bestehende Haupt- und Nebengebäude ausserhalb des untersuchten Gebietes
- Bauzustand der Hauptgebäude und wichtige Nebengebäude**
-  sehr gut/ gut
 -  Modernisierung erforderlich
 -  Sanierungsbedarf
 -  Umgrenzung untersuchtes Gebiet